

PLUh

Plan Local d'Urbanisme
de la Communauté d'Agglomération de Villefranche

Modification n° 3



4.1.b. Annexe 2 du Règlement



Vu pour être annexé
à la délibération d'approbation
de la modification n° 3
en date du 19 décembre 2019.

Le Président,
Daniel FAURITE



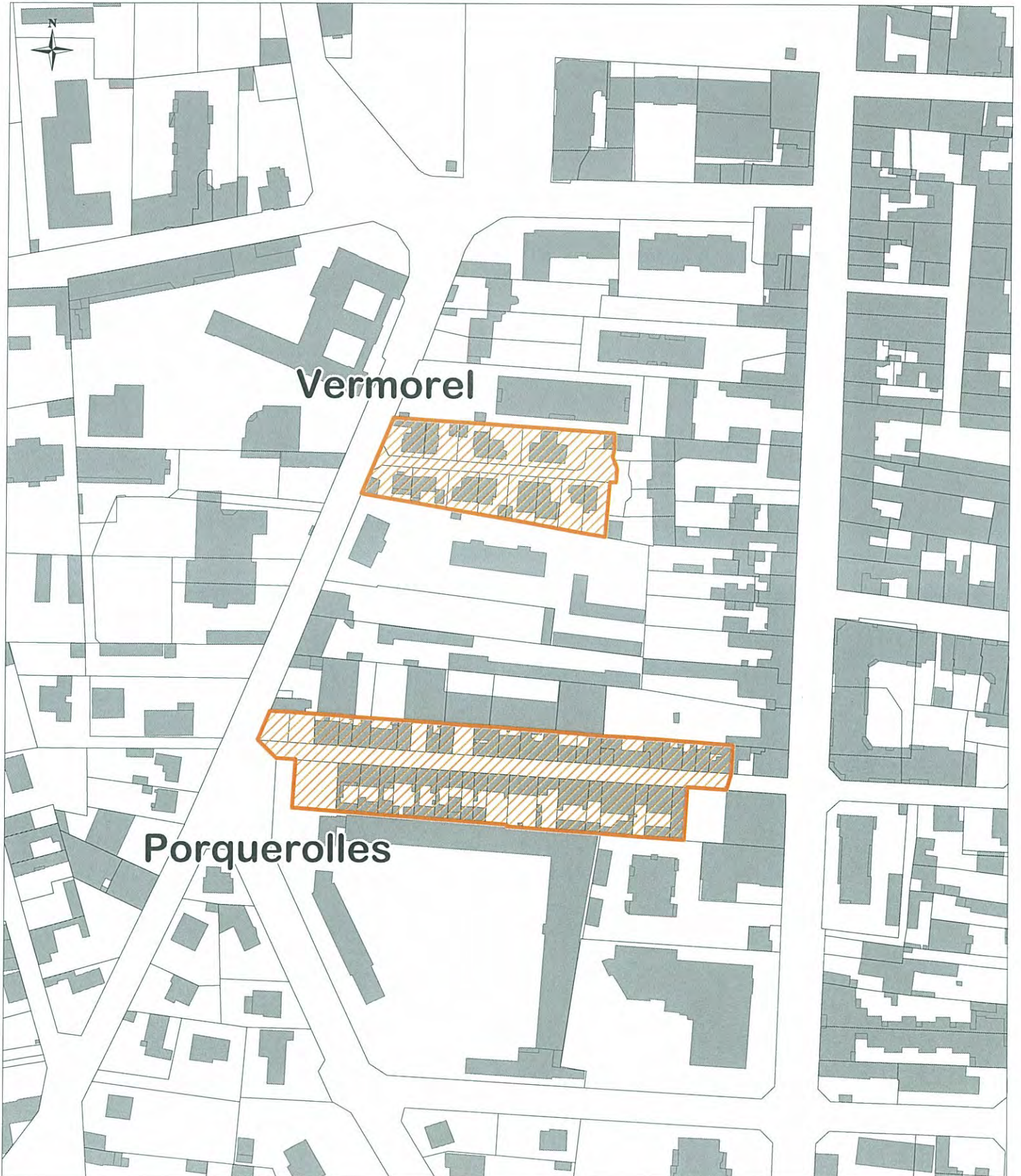
SOMMAIRE

- **Dénomination des îlots « éléments urbains remarquables du paysage » citées au règlement (pièce 4.1)**

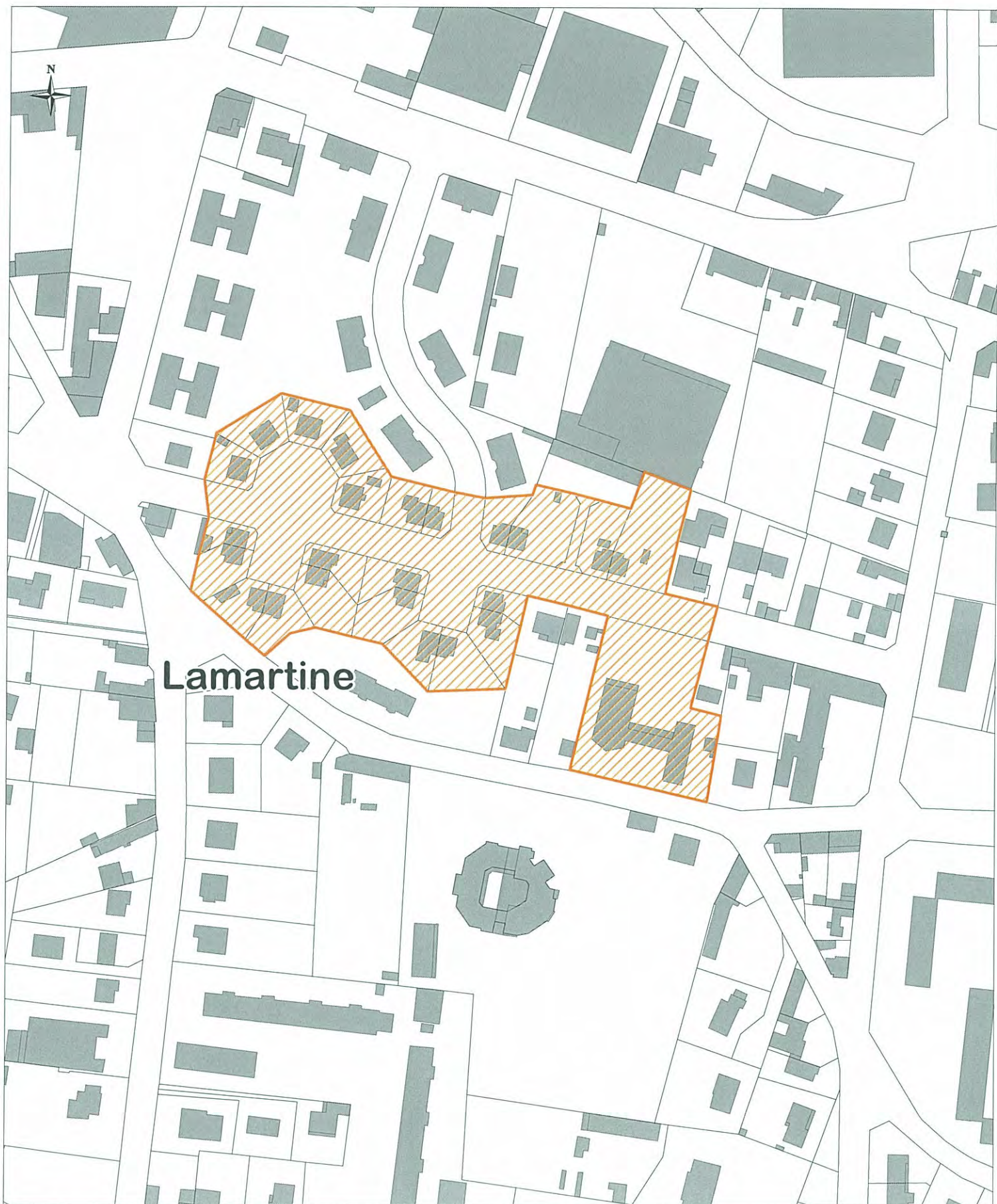
- **Localisation des rues et voies citées au règlement (pièce 4.1)**

Ilot de l'impasse Vermorel

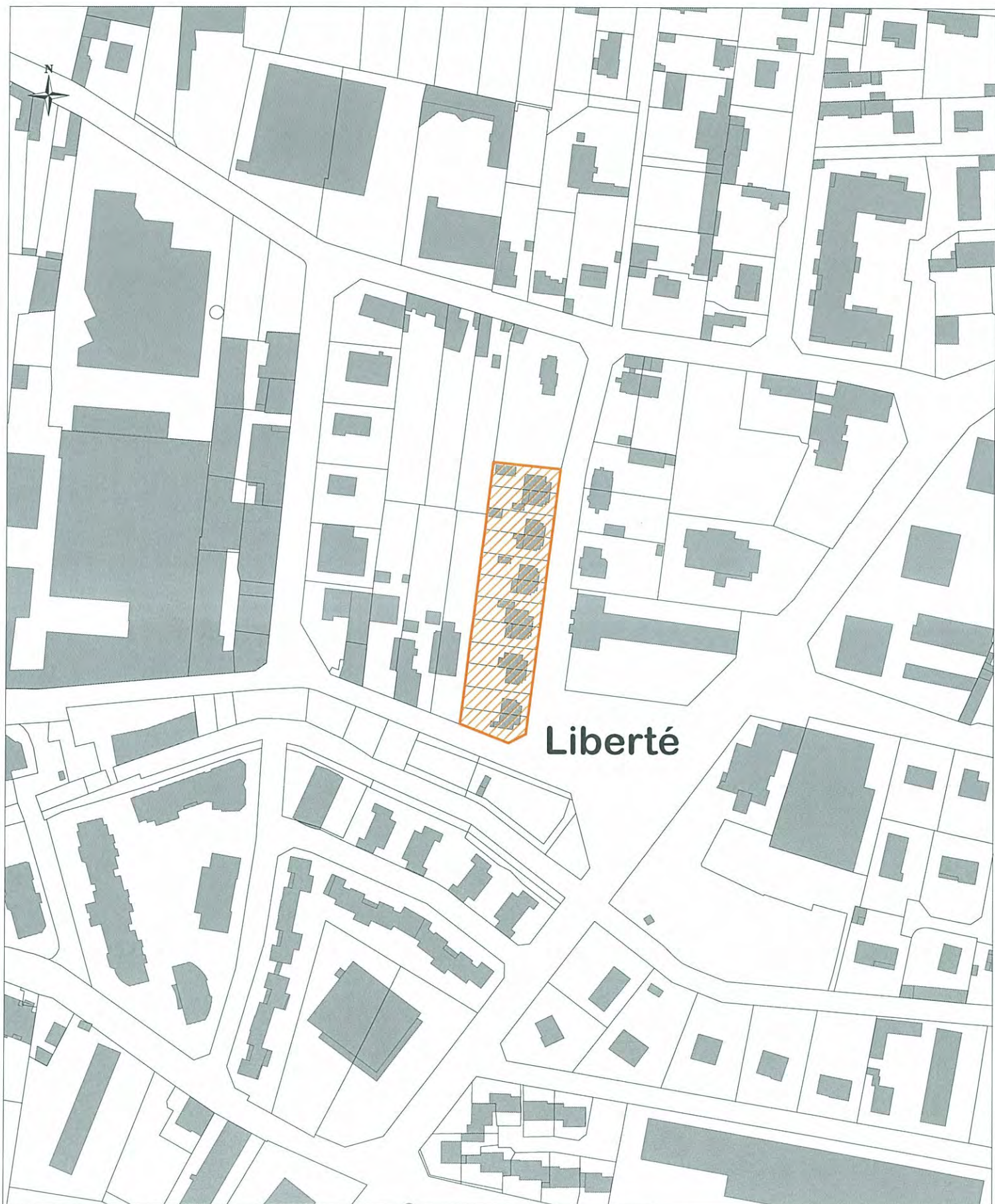
Ilot de la rue Porquerolles



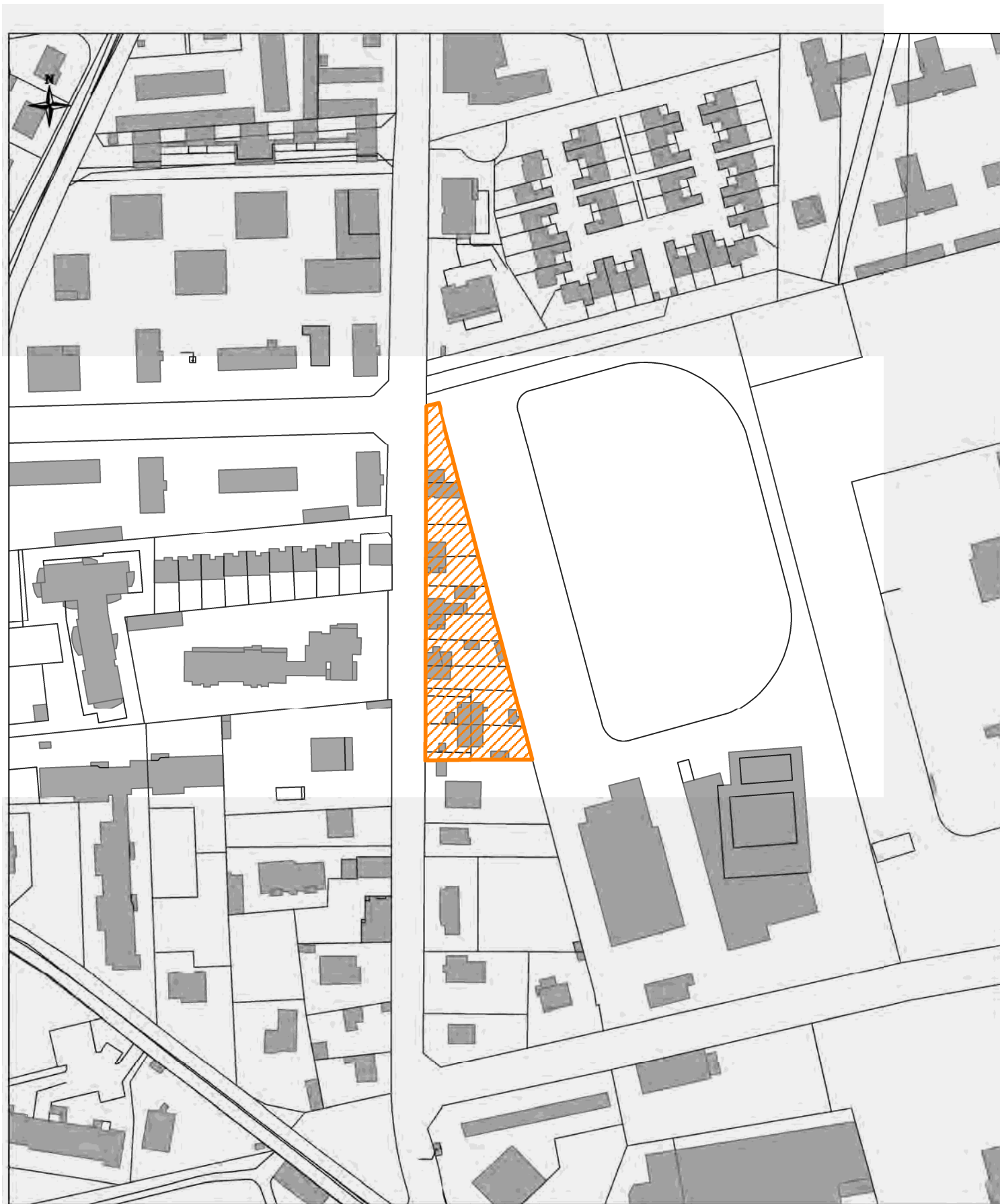
Ilot de la rue Lamartine



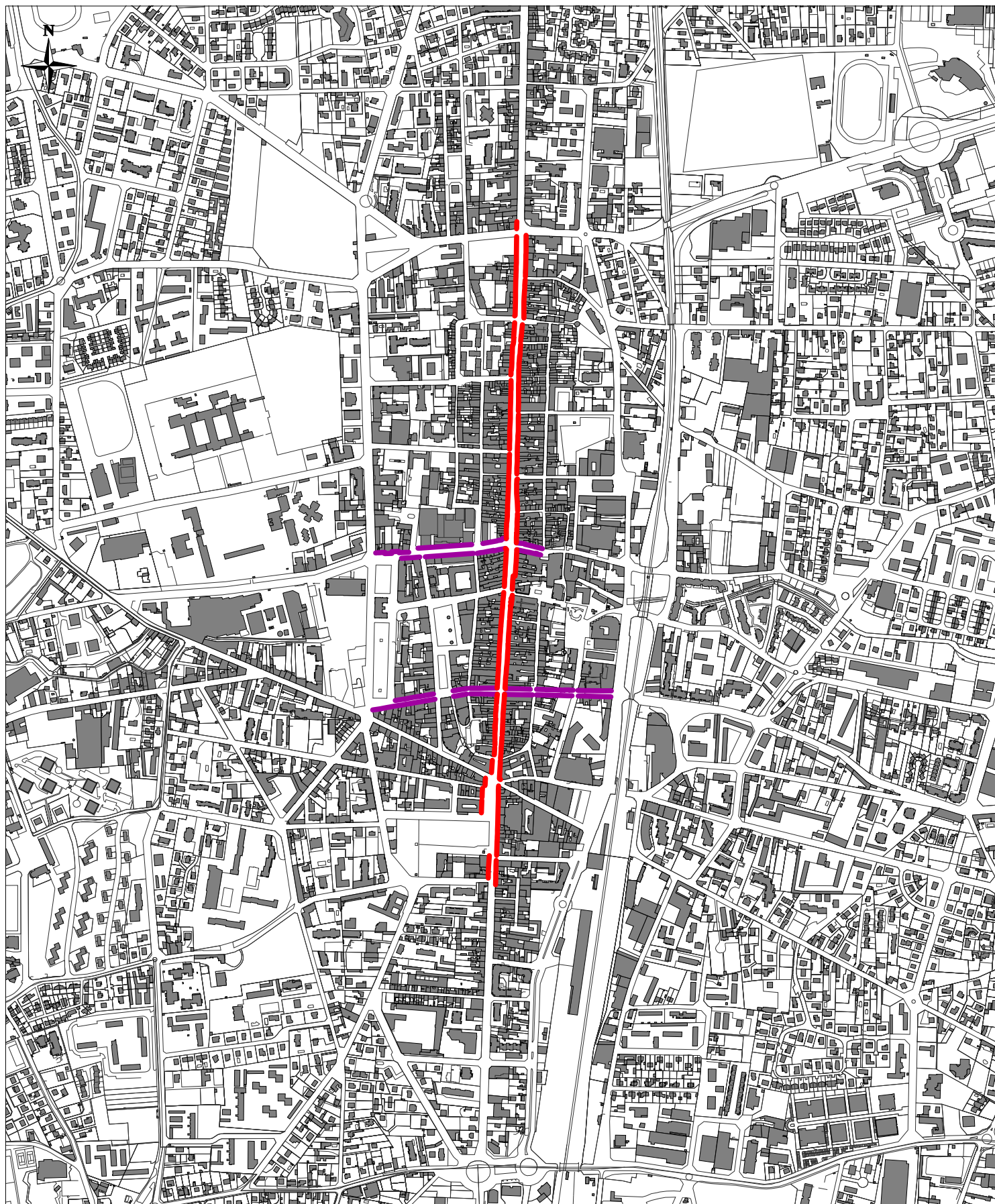
Ilot de la rue Liberté



Ilot de la rue Renan



**Voies concernées par l'interdiction de changement de destination
des locaux à usage artisanal ou de commerce en rez-de-chaussée
pour une vocation de bureaux ou d'habitation
(Article U1 du règlement)**

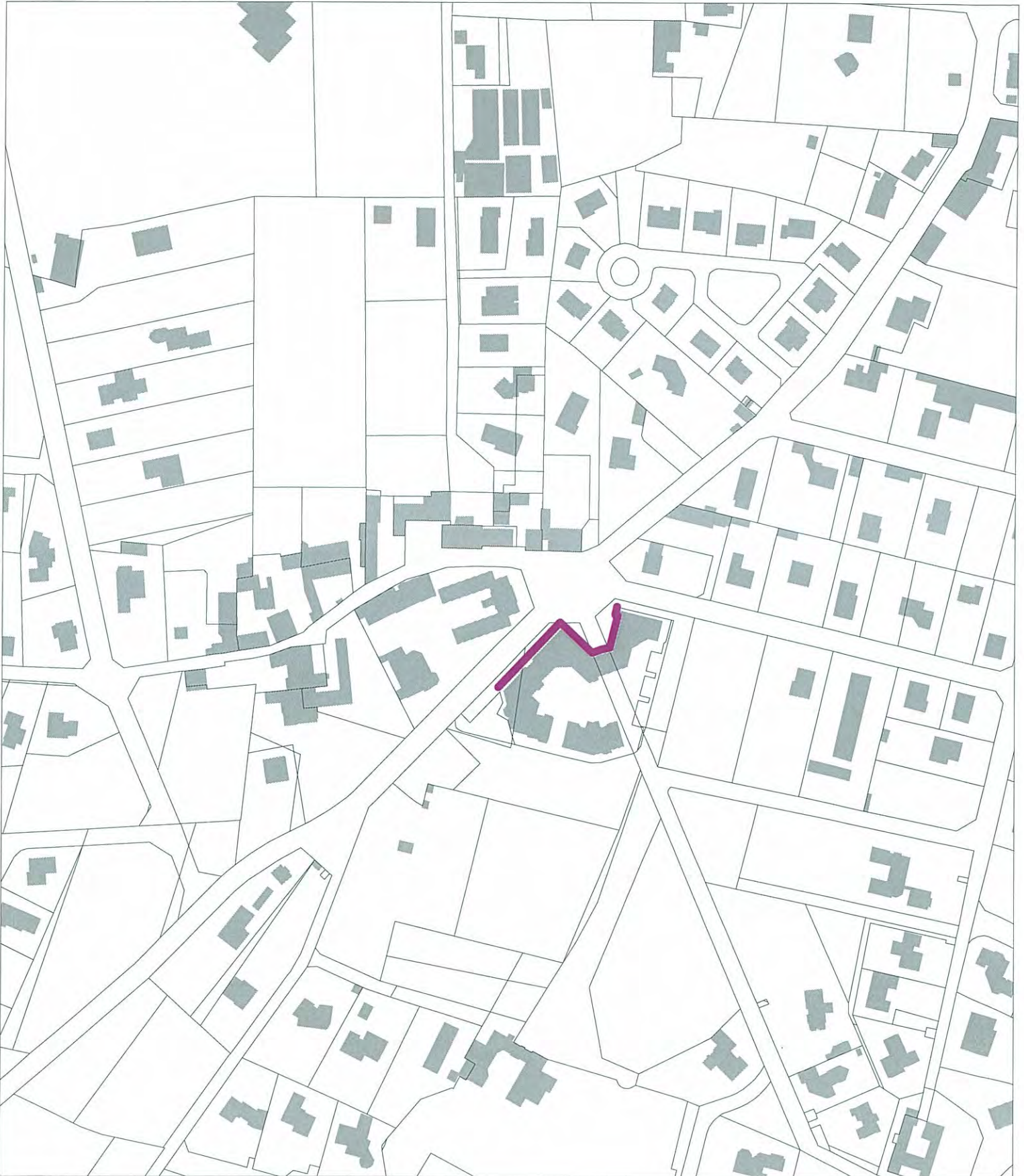


-  Rue Nationale : banques et assurance interdites
-  Banques et assurance autorisées

**Voies concernées par l'interdiction de changement de destination
des locaux à usage artisanal ou de commerce en rez-de-chaussée
pour une vocation de bureaux ou d'habitation**

(Article U1 du règlement)

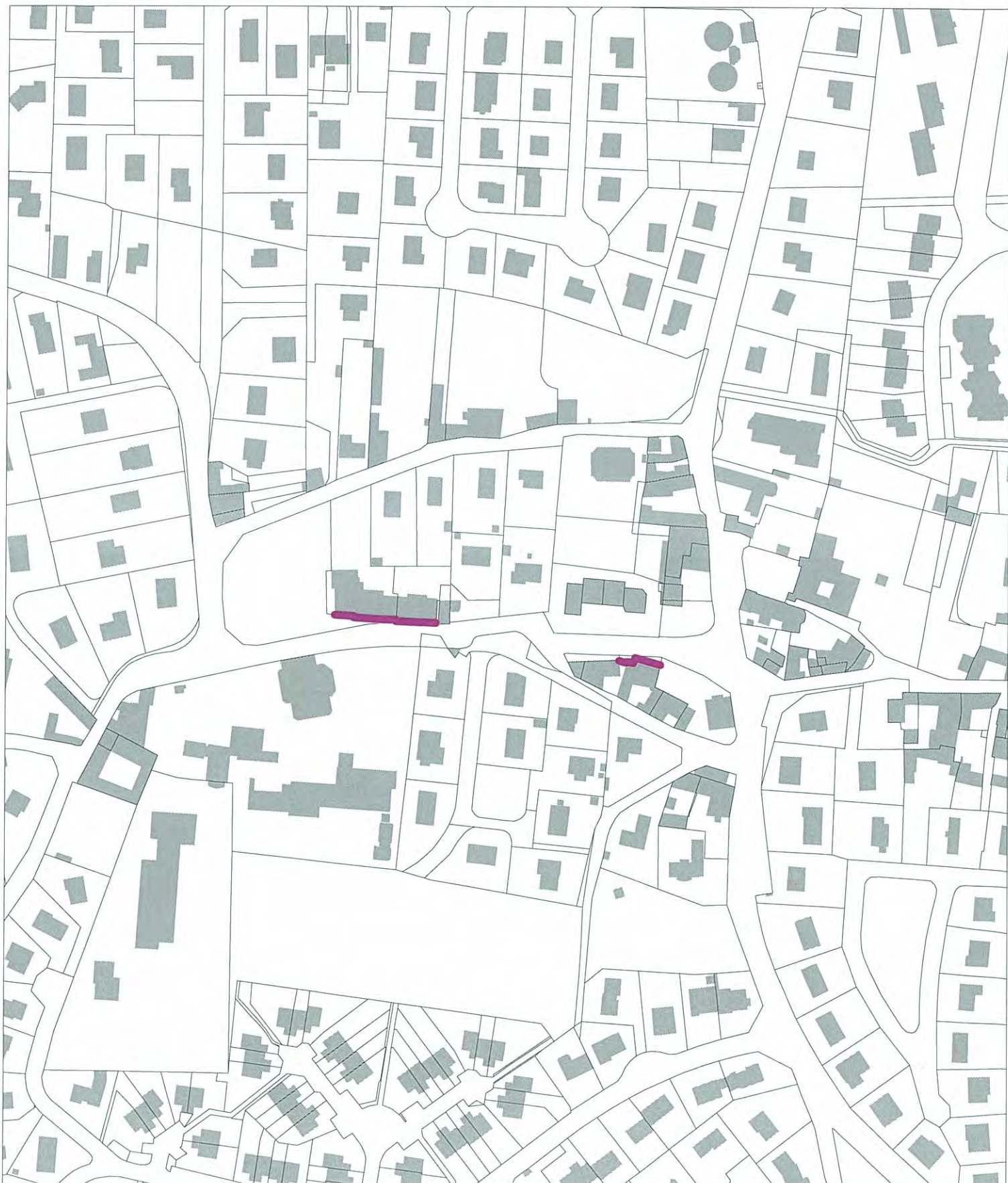
Centre-bourg de Gleizé



**Voies concernées par l'interdiction de changement de destination
des locaux à usage artisanal ou de commerce en rez-de-chaussée
pour une vocation de bureaux ou d'habitation**

(Article U1 du règlement)

Centre-bourg de Limas



Recul par rapport à la limite de référence



- Autoroute A6
- Ligne SNCF
- Voie structurante Est
- Recul RD 35 et 84
- Recul RD 338
- Recul Boulevard Gambetta



Recul par rapport à la limite de référence



Recul par rapport à la limite de référence

